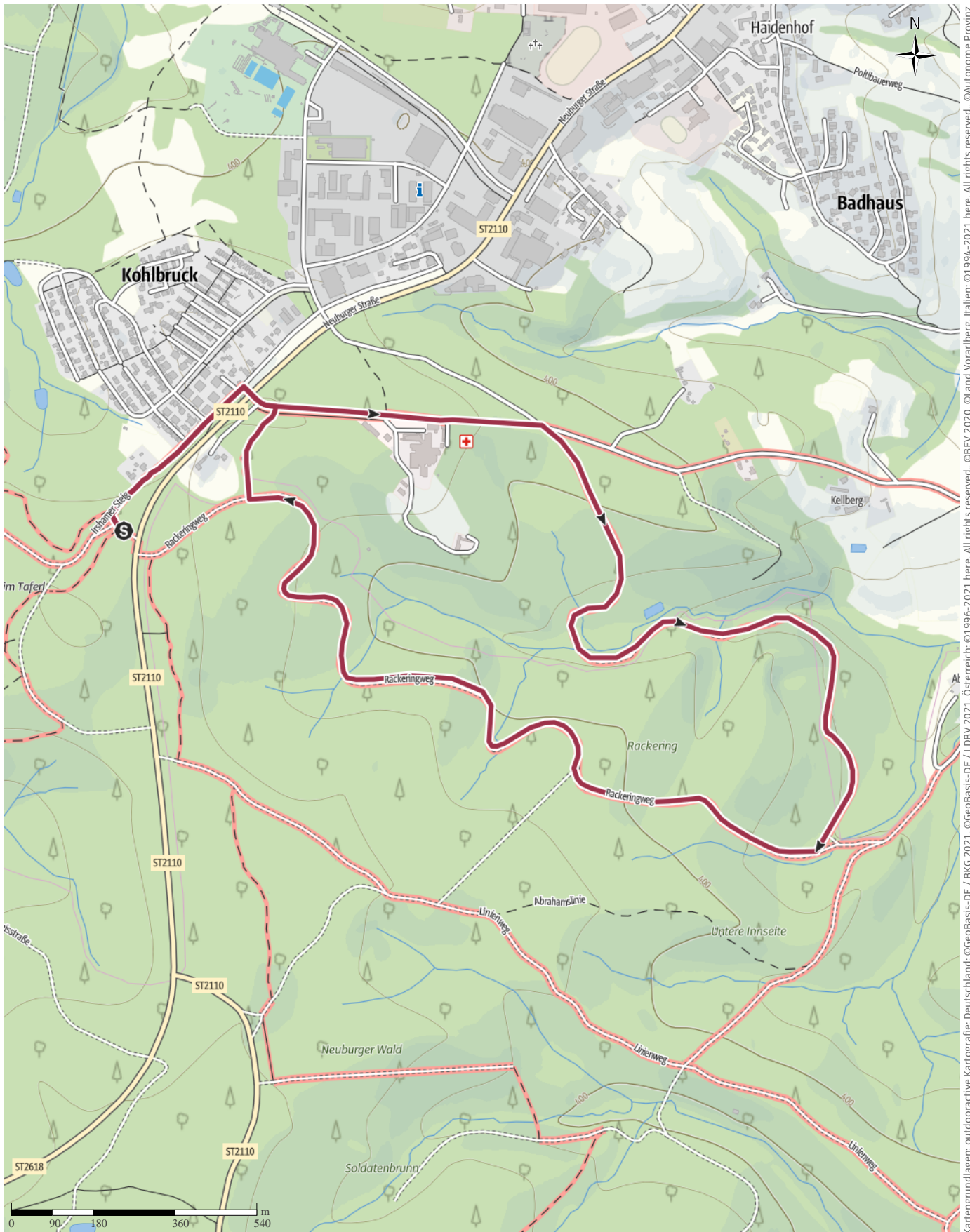


Kohlbruck: Neuburger Forrest

↔ 5,7 km | ⌚ 1:30 h | ↗ 94 m | ↘ 94 m | Schwierigkeit -



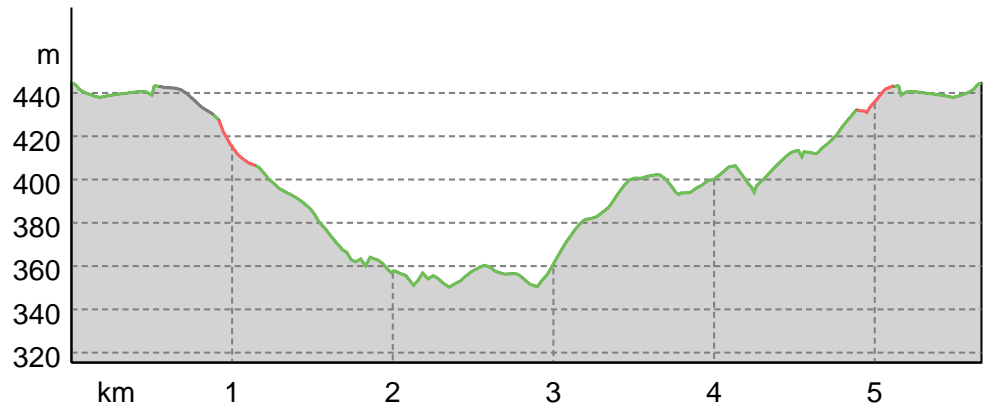
Kartengrundlagen: outdooractive Kartografie; Deutschland: ©GeoBasis-DE / BKG 2021, ©GeoBasis-DE / LDBV 2021, Österreich: ©1996-2021 here. All rights reserved. ©BBEV 2020, ©Land Vorarlberg, Italien: ©1994-2021 here. All rights reserved. ©Autonome Provinz Bozen – Südtirol – Abteilung Natur, Landschaft und Raumentwicklung, © Cartago S.R.L. Kartengrundlagen: outdooractive Kartografie; ©OpenStreetMap (www.openstreetmap.org)

Kohlbruck: Neuburger Forrest

Wegarten

Asphalt	0,3 km
Naturweg	4,9 km
Pfad	0,5 km

Höhenprofil





Tourdaten

Wanderung

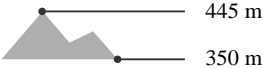
Strecke	↔	5,7 km
Dauer	🕒	1:30 h
Aufstieg	⬆️	94 m
Abstieg	⬇️	94 m

Schwierigkeit -

Kondition 

Technik 

Höhenlage





Beste Jahreszeit

JAN | FEB | MÄR
 APR | MAI | JUN
 JUL | AUG | SEP
 OKT | NOV | DEZ

Bewertungen

Autoren

Erlebnis 

Landschaft 

Community

Weitere Tourdaten



Quelle
 Stadt Passau - Passau Tourismus
 & Stadtmarketing
 Bahnhofstraße 28
 94032 Passau
 Bayern
 Telefon +49 851 396610
 Fax
 marketing@passau.de
<https://tourismus.passau.de/>

Android



QR-Code scannen und diese Tour
 offline speichern, mit Freunden
 teilen und mehr.
 Webseite
<https://out.ac/3vYout>

Start at the bus stop "Kohlbruck" (bus line 5/6 e.g. from ZOB) or from "Neuburger Wald parking". From St. John's Chapel walk back to the bridge and cross it. Follow the path straight ahead. The hiking marker 3 leads towards Kellberg and soon turns right. Follow the path and after about 1,7 km turn right at the junction. Follow marker 3 and cross the bridge back to the starting point.

Tour zum Mitnehmen für iPhone und