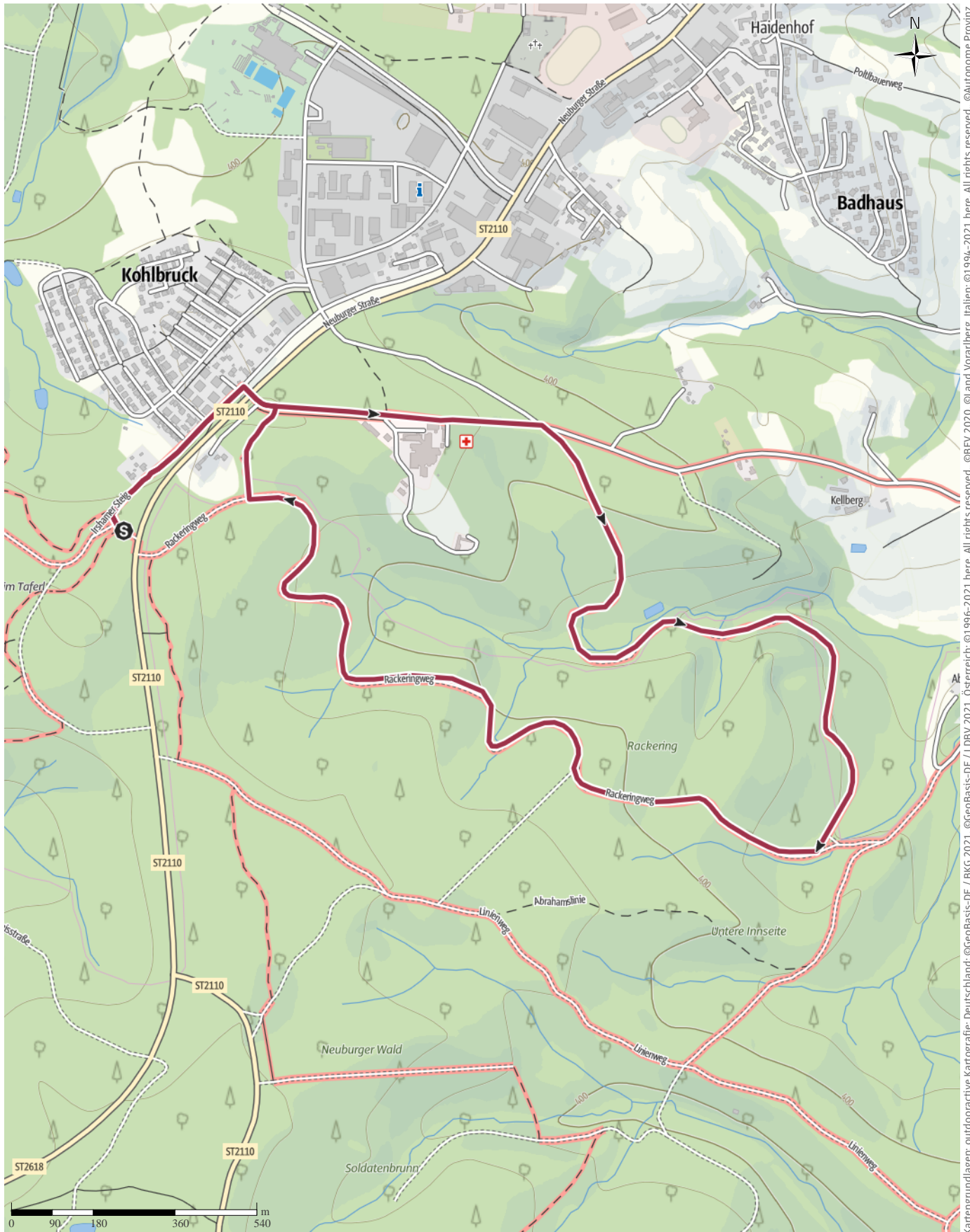


Kohlbruck: Neuburger Forrest

↔ 5,7 km | ⌚ 1:30 h | ↗ 94 m | ↘ 94 m | Schwierigkeit -



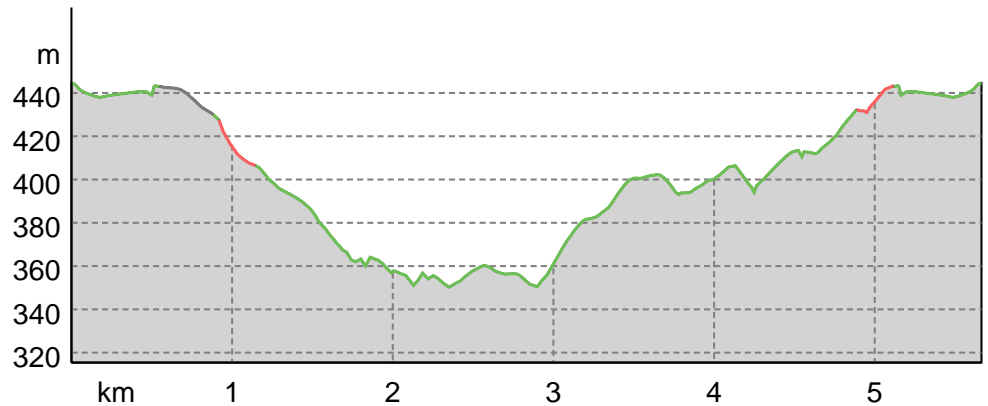
Kartengrundlagen: outdooractive Kartografie; Deutschland: ©GeoBasis-DE / BKG 2021, ©GeoBasis-DE / LDBV 2021, Österreich: ©1996-2021 here. All rights reserved. ©BBEV 2020, ©Land Vorarlberg, Italien: ©1994-2021 here. All rights reserved. ©Autonome Provinz Bozen – Südtirol – Abteilung Natur, Landschaft und Raumentwicklung, © Cartago S.R.L. Kartengrundlagen: outdooractive Kartografie; ©OpenStreetMap (www.openstreetmap.org)

Kohlbruck: Neuburger Forrest

Wegarten

Asphalt	0,3 km
Naturweg	4,9 km
Pfad	0,5 km

Höhenprofil



Tourdaten

Wanderung

Strecke ↔ 5,7 km

Dauer 🕒 1:30 h

Aufstieg ▲ 94 m

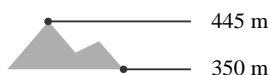
Abstieg ▼ 94 m

Schwierigkeit -

Kondition ●●●●●●

Technik ●●●●●●

Höhenlage



Beste Jahreszeit

JAN | FEB | MÄR
 APR | MAI | JUN
 JUL | AUG | SEP
 OKT | NOV | DEZ

Bewertungen

Autoren

Erlebnis ●●●●●●

Landschaft ●●●●●●

Community

Weitere Tourdaten



Quelle
 Stadt Passau - Passau Tourismus
 & Stadtmarketing
 Bahnhofstraße 28
 94032 Passau
 Bayern
 Telefon +49 851 396610
 Fax
 marketing@passau.de
<https://tourismus.passau.de/>

Start at the bus stop "Kohlbruck" (bus line 5/6 e.g. from ZOB) or from "Neuburger Wald parking". From St. John's Chapel walk back to the bridge and cross it. Follow the path straight ahead. The hiking marker 3 leads towards Kellberg and soon turns right. Follow the path and after about 1,7 km turn right at the junction. Follow marker 3 and cross the bridge back to the starting point.