



WANDERVORSCHLAG

Ilztal: Passau - Triftsperr - Passau

Distanz: 8,5 km | Dauer: 2:15 h | Schwierigkeit: leicht | ⚡: 14 m

Vom Stadtzentrum aus Richtung Römerplatz; die Donau bei der Hängebrücke überqueren, Fußgängerampel benutzen und durch den Tunnel geradeaus gehen. Beim Parkdeck links halten und auf der Halser Straße weitergehen. Am Marktplatz in Hals links halten und der Markierung 23 folgen. Nach der Staumauer links dem Verlauf der Ilz folgen.

Bei der Triftsperr gibt es Einkehrmöglichkeit auf der gegenüberliegenden Flussseite. Von hier aus ist eine Verlängerung der Wanderung Richtung Staumauer Oberilzmühle möglich.

Rückweg: Der Rückweg verläuft durch den Triftsperrtunnel, danach links weiter an der Ilz entlang bis zur Fußgängerbrücke; anschließend links über die Autobrücke und sofort wieder rechts auf den Wanderweg. An der nächsten Brücke links halten; rechts in die Achatiusstraße abbiegen und danach der Stromlänge bis zur Ampel folgen. Rechts über die Fußgängerbrücke in den Bschüttpark einbiegen und vom Parkdeck aus wieder zurück zum Römerplatz gehen.



Weitere Vorschläge:
tourismus.passau.de/freizeit-sport/wandern/

WANDERN AN DONAU, INN UND ILZ



DONAUSTEIG www.donausteig.at
Passau – Grein (A) (Nordroute ca. 290 km, Südroute ca. 270 km)

GOLDSTEIG www.goldsteig-wandern.de
Passau – Marktredwitz (Nordroute ca. 420 km, Südroute ca. 240 km)

PANDURENSTEIG www.pandurensteig-wandern.de
Waldmünchen – Passau (ca. 170 km)

ILZTALWANDERWEG www.ilztal.de
Passau Hals – Triftsperr – Fürsteneck – Dreiburgenland (ca. 70 km)

INNTHALWANDERWEG www.passauer-land.de/erleben/wandern
Deutsche Seite: Passau – Ingling – Neuburg – Neuhaus (ca. 15 km)
Österreichische Seite: Passau – Ingling – Wernstein (A) – Schärding (A) (ca. 15 km)

DONAUPANORAMAWEG www.donaupanoramaweg.de
Passau – Neustadt a. d. Donau (ca. 220 km)

Weitere Wanderwege & Pilgerwege:
Europa-Fernwanderwege E6 und E8
Goldener Steig
Jakobsweg
Gläserner Steig
VIA NOVA
Benedikt-Pilgerweg
Via Sancti Martini

TOURIST-INFORMATIONEN PASSAU

RATHAUSPLATZ 2 & BAHNHOFSTRASSE 28

Tourist Information



Aktuelle Öffnungszeiten finden Sie über den QR-Code und auf tourismus.passau.de/service-infos/tourist-informationen



KONTAKT

Tel. +49 (0)851 / 396-610 · tourist-info@passau.de · tourismus.passau.de

Facebook:
www.facebook.com/passaugefaelltmir/

Instagram:
www.instagram.com/passaugefaelltmir

Langzeitparkangebote: tourismus.passau.de/service-infos/parken/

Übernachtungsangebote: tourismus.passau.de · www.bettundbike.de · www.donausteig.at

IMPRESSUM

Herausgeber: Stadt Passau
Inhalt und Gestaltung: Passau Tourismus & Stadtmarketing, Bahnhofstraße 28, 94032 Passau (Änderungen vorbehalten, kein Anspruch auf Vollständigkeit; Stand 04/2025 - DEUTSCH)
Bildnachweis: Titel & Rückseite: pedagrafie
Druck: MINDL Print+Lettershop GmbH



VON DER KULTUR
IN DIE NATUR
Wandern & Radfahren



Anbieter	Telefon & E-Mail	Wanderausrüstung & zubehör	Organisierte Wandertouren	Gepäckaufbewahrung	Bemerkungen
DECATHLON PASSAU Äußere Spitalhofstr. 17, 94036 Passau www.decathlon.de	+49 (0)851 / 4906430	X			Entdecke die perfekte Ausstattung für dein Abenteuer - von Bekleidung über Schuhe bis hin zu Rucksäcken und Accessoires
DENK BIKE+OUTDOOR Ludwigstr. 22, 94032 Passau www.denkbikeoutdoor.de	+49 (0)851 / 31450 info@sport-denk.de	X			Montag Ruhetag, Zugang über Brunnengasse 4
DONAUGUIDES Vornholzstr. 53, 94036 Passau www.donauguides.com	+49 (0)151 / 41980420 info@donauguides.com		X		In unserem Team haben wir erfahrene Wanderbegleiter und bieten neben mehrtägigen Reisen auch Tagestouren an. Ganzjährig ganztätig
DONAUSCHIFFS-REISE-CENTER HELMUT ECKERL Kastnergasse 1, 94032 Passau www.donau-schiffs-reise-center.de	+49 (0)851 / 34262 info@d-s-r-c.de			X	Wir bieten einen Rundumservice von Fahrrad- und Gepäckaufbew. über Personen-, Gepäck- und Fahrradtransport bis hin zur PKW-Unterstellung
PASSAUER STADTFUCHS-TOUREN Lindental 46c, 94032 Passau www.stadtfuchs-passau.de	+49 (0)851 / 45892 +49 (0)151 / 44667551 stadtfuchspassau@aol.com		X		Erlebnis-Wanderungen durch Schlossgärten, zu Burgen, Schlössern und Ruinen in Stadt und Landkreis Passau
PRITZ GLOBETROTTER DEPOT Brunngasse 7, 94032 Passau www.pritz-shop.de	+49 (0)851 / 36220 info@pritz-shop.de	X			Hochwertige Ausrüstung zum Wandern, Reisen und Campen
SCHÖFFEL-LOWA STORE PASSAU Theresienstr. 3, 94032 Passau	+49 (0)851 / 49099544 passau@schoeffel-lowa.de	X			Experte für Outdoor-Bekleidung sowie für Trekking-, Trailrunning-, Outdoor- und Winterschuhe

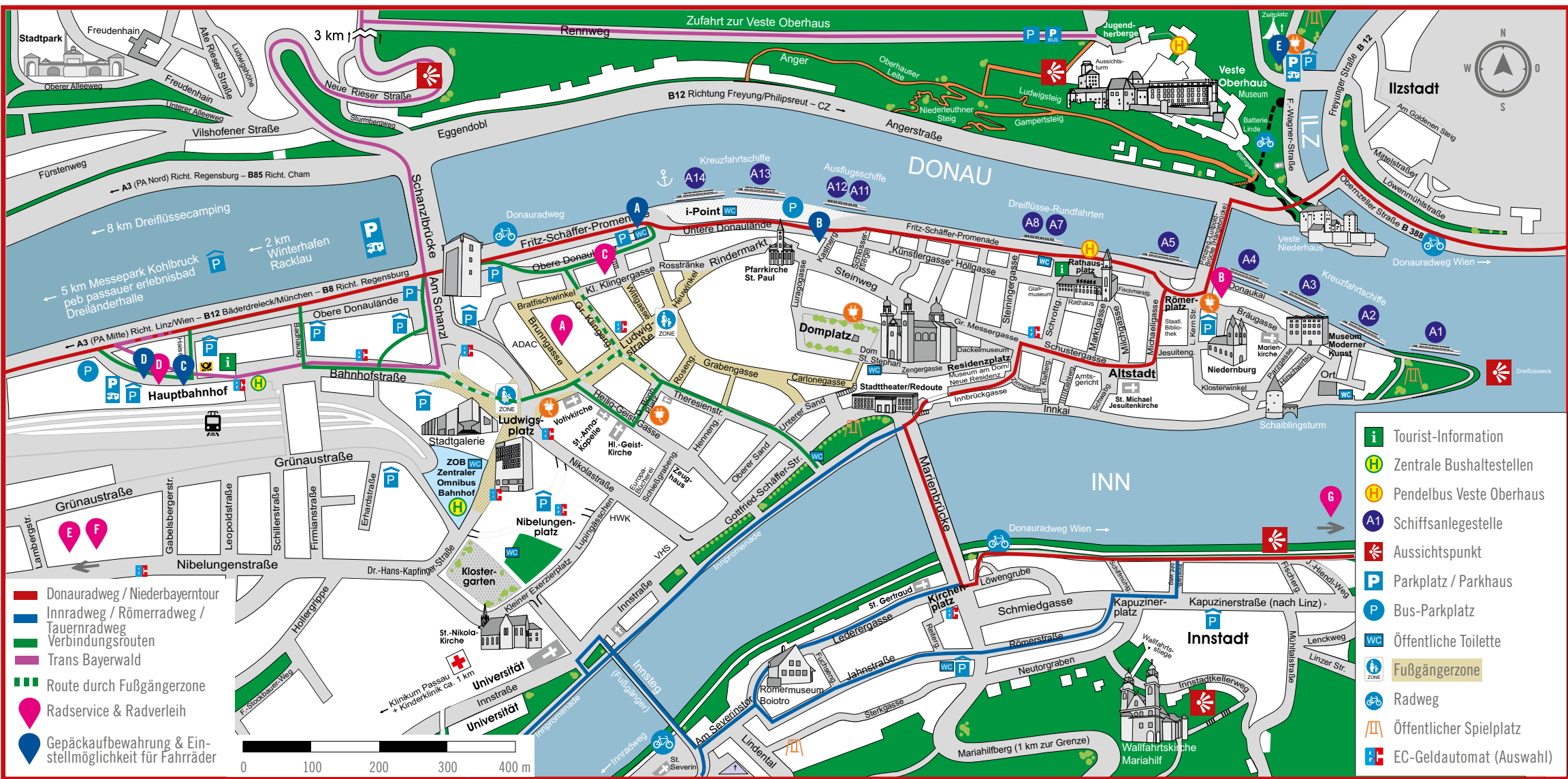
RADTOURENVORSCHLÄGE

Inntal: Passau - Neuburger Wald - Wernstein (A) - Passau
Distanz: 18 km | **Dauer:** 1:15 h | **Schwierigkeit:** leicht | ∇ : 20 m
 Start z. B. ab Innstraße (Innsteg); An der Promenade rechts (flussaufwärts) fahren. Auf der rechten Seite befinden sich die Gebäude der Universität. Der Beschilderung zum Innradweg folgen. Sobald der Weg wieder auf die Straße führt, halb rechts halten und der Innstraße folgen, am Kraftwerk und am Gebäude des Rudervereins vorbei. Am Wanderparkplatz Ingling in den Neuburger Wald. Ca. 4 km weiter am Inn entlang bei der Fußgängerbrücke Mariensteg den Fluss überqueren. In Wernstein (Österreich) gibt es Rast- und Einkehrmöglichkeiten. Zurück entlang des Inns auf österreichischer Seite bis zum Innsteg. Diesen überqueren und schon befindet man sich wieder im Stadtzentrum.











Gaißatal: Passau - Gaißatal - Ries - Hacklberg - Passau
Distanz: 25 km | **Dauer:** 2:00 h | **Schwierigkeit:** mittel | ∇ : 167 m
 Vom Passauer Hauptbahnhof aus auf der rechten Donauseite flussaufwärts in Richtung Staustufe Kachlet; dort den Fluss überqueren und auf dem Donauradweg weiterfahren. Vor dem kleinen Fluss Gaißa an der Brücke rechts abbiegen und bergauf dem Landschaftsschutzgebiet „Gaißatal“ folgen. Auf gut ausgebauten Forstwegen führt die Route durch das Waldgebiet um den Dachsberg. Kurz vor der B85 links abbiegen und diese auf eigenem Radweg überqueren. Weiter über Patriching und Jägerreuth zur Ries Richtung Neue Rieser Straße. An der Abzweigung Veste Oberhaus/Stadtmitte rechts bergab Richtung Hacklberg vorbei an der „Schönblick-Kurve“ (Parkplatz) mit tollem Blick auf die Passauer Altstadt. Über die Schanzlbrücke und danach rechts in die Bahnhofstraße zurück zum Hauptbahnhof Passau.
Variante: Statt rechts nach Hacklberg/Stadtzentrum abzubiegen, geradeaus weiter zur Burganlage Veste Oberhaus mit Oberhausmuseum und Aussichtsturm (Öffnungszeiten beachten).

 **Weitere Vorschläge:**
tourismus.passau.de/freizeit-sport/radfahren/

- A** **ÖFFENTLICHE FAHRRADBOXEN OBERE DONAULÄNDE**
 Schlüssel im Fahrradladen-Passau (siehe Tabelle) werktags während der Öffnungszeiten (6 Stück, kostenlos)
- C** **ÜBERDACHTE RADUNTERSTELLPLÄTZE & SCHLISSFÄCHER**
 am Hauptbahnhof Passau (Schließfächer gegen Gebühr)
- E** **FAHRRADGARAGE MIT LADEMÖGLICHKEIT, SERVICESTATION & SCHLISSFÄCHER**
 am Parkdeck Ilzbrücke (gegen Gebühr; zahlbar per App)
- H** **SCHLISSFACH MIT LADEMÖGLICHKEIT**
 (gegen Gebühr; zahlbar per App)



-  **DONAURADWEG** www.deutsche-donau.de/donausradweg/
 Passau – Regensburg – Donaueschingen (ca. 600 km)
-  www.donausradweg.at
 Passau – Wien (A) – Bratislava (SK) (ca. 380 km)
-  **INNRADWEG** www.innradweg.com
 Maloja (CH) – Passau (ca. 520 km)
-  **NIEDERBAYERTOUR** www.bayerisches-thermenland.de
 Erlebnisrunden Passau – Regensburg
-  **TAUERNRADWEG** www.tauernradweg.com
 Krimml (A) – Salzburg (A) – Passau (ca. 310 km)
-  **RÖMERRADWEG** www.roemerradweg.info
 Passau – Attersee (A) – Enns (A) (ca. 240 km)
-  **TRANS BAYERWALD** (Mountainbike-Reiseroute) www.trans-bayerwald.de
 Furth im Wald – Passau – Furth im Wald (ca. 700 km)
-  **DONAULIMES WELTERBE-RUNDE** www.donauregion.at
 Passau – Schlögen (A) – Passau (ca. 84 km)
-  **DONAUSCHIFFFAHRT WURM & NOÉ** www.donauschiffahrt.eu
 Ausflugschiffahrt: Anlegestellen A11 / A12
 Fahrradmitnahme möglich

Anbieter	Telefon & E-Mail	Organisierte Radtouren	Fahrradverleih / E-Bike-Verleih mit Ladestation	Fahrradservice & -zubehör	Gepäckaufbew. & Einstellmöglichkeit für Fahrräder	Bemerkungen
AUSTRIA RADREISEN Joseph-Haydn-Str. 8, A-4780 Schärding www.austria-radreisen.at	+43 (0)7712 / 55110 office@austria-radreisen.at	X				Donauradweg, Tauernradweg und weitere organisierte Radreisen in Europa
DECATHLON PASSAU Äußere Spitalhofstr. 17, 94036 Passau www.decathlon.de	 +49 (0)851 / 4906430			X		Ob Radservice oder Beflockung, wir haben alles an einem Ort - Fahrräder, E-Bikes, Radsportbekleidung, Ausrüstung uvm.
DENK BIKE+OUTDOOR Ludwigstr. 22, 94032 Passau www.denkbikeoutdoor.de	 +49 (0)851 / 31450 info@sport-denk.de		X	X		Verleih hochwertiger E-Mountainbikes, keine Tourenräder, Zugang über Brunnengasse 4
DONAUGUIDES Vornholzstr. 53, 94036 Passau www.donauguides.com	+49 (0)151 / 41980420 info@donauguides.com	X				In unserem Team haben wir erfahrene Radreiseleiter und bieten neben mehrtägigen Reisen auch Tagestouren an
DONAUSCHIFFS-REISE-CENTER HELMUT ECKERL Kastnergasse 1, 94032 Passau www.donau-schiffs-reise-center.de	 +49 (0)851 / 34262 info@d-s-r-c.de				X	Wir bieten einen Rundumservice von Fahrrad- und Gepäckaufbew. über Personen-, Gepäck- und Fahrradtransport bis hin zur PKW-Unterstellung
DONAU TOURISTIK Kapuzinerstr. 44, 94032 Passau www.donautouristik.com	 +43 (0)732 / 2080 info@donautouristik.com	X	X			Radreisen mit Gepäcktransport & Leihrad / E-Bike Radverleih (Abgabe auch in Linz / Wien)
E-MOTION E-BIKE WELT PASSAU Neuburger Str. 143, 94036 Passau emotion-technologies.de/passau	+49 (0)851 / 986909955 passau@emotion-ebikes.de			X		Professioneller Service & Zubehör für e-Bikes – Inspektion, Akku-Check & mehr
EUROBIKE RADREISEN Mühlstr. 20, A-5162 Obertrum am See www.eurobike.at	+43 (0)6219 / 60866 office@eurobike.at	X				Organisation individueller Radreisen mit Gepäcktransport
FAHRRADKLINIK PASSAU Bräugasse 10, 94032 Passau fahrradklinik-passau.de	 +49 (0)851 / 33411 info@fahrradklinik-passau.de		X	X		Rücktransport der Räder vom Bürgerhaus Salmeyer in Klosterneuburg (A), andere Orte auf Anfrage, Tagesverleih mit Tourentipp
FAHRRADLADEN-PASSAU Wittgasse 9, 94032 Passau www.fahrradladen-passau.de	 +49 (0)851 / 72226 oder  +49 (0)151 / 12547962 info@fahrradladen-passau.de		X	X	X	Rücktransport der Räder zwischen Passau und Wien auf Anfrage, Fahrradboxen an der Oberen Donaulände
HAGLEITNER TOURISTIK Josef-Grani-Str. 7, A-5700 Zell am See www.radreise.co.at	+43 (0)664 / 2041379 office@hagleitner-touristik.at	X				Radreisen mit Genuss zwischen Passau und Krimml!
PEDALO RADTOURS Westerburgerstr. 6, 94032 Passau www.pedaloradtours.de	+49 (0)851 / 32124 info@pedaloradtours.de		X			Rücktransport der Räder zwischen Passau und Wien auf Anfrage, E-Bike-Verleih ohne Ladestation
RAD + REISEN EUROCYCLE Schickgasse 9, A-1220 Wien www.radreisen.at	0800 / 0700570 (kostenfrei) info@radreisen.at	X				Ihr Genuss-Radreise-Spezialist mit 35 Jahren Erfahrung
RENT A BIKE.STORE Bahnhofstr. 29, 94032 Passau www.rent-a-bike.store	 +49 (0)851 / 9662570 oder  +49 (0)151 / 12834224 service@rent-a-bike.store		X	X	X	Rücktransport der Leihräder von allen Hotels entlang der Donau zw. Passau und Wien sowie von zentraler Adresse in Budapest
ZWEIRAD WÜRDINGER Äußere Spitalhofstr. 2, 94036 Passau www.wuerdinger.de	 +49 (0)851 / 6346 passau@wuerdinger.de			X		Ihr Spezialist zum Thema Fahrrad, eBike und Zubehör mit angeschlossener Meisterwerkstatt